

Управление социальной политики

№26

620014, г. Екатеринбург,

ул. Хомякова, д. 14А

применено 03.04.2026  
С/у Н.Н. Селеко



## ПАСПОРТ

### доступности объекта социальной инфраструктуры и предоставляемых на нем услуг

№ 4/7

« 16 » апр 2026 года

#### 1. Основные сведения об объекте

- 1.1. Наименование объекта: Муниципальное автономное общеобразовательное учреждение средняя общеобразовательная школа № 129;
- 1.2. Адрес объекта: 620050, Российская Федерация, Свердловская область, г. Екатеринбург, ул. Техническая, д. 138;
- 1.3. Телефон: +7 (343) 322-79-78, 322-79-77, 322-10-10;
- 1.4. Сведения о размещении объекта:  
отдельно стоящее здание (количество этажей) 2-х этажное здание, 2533 кв. м,  
наличие прилегающего земельного участка (да/нет), 7598 кв. м,
- 1.5. Год постройки здания 1952 г., последнего капитального ремонта – 2017 г.
- 1.6. Дата предстоящих плановых ремонтных работ:  
текущего нет, капитального нет.
- 1.7. Сведения об организации, расположенной на объекте:
- 1.7.1. Наименование организации, расположенной на объекте:  
Полное наименование (по учредительным документам): Муниципальное автономное общеобразовательное учреждение средняя общеобразовательная школа № 129  
Сокращенное наименование (по учредительным документам): МАОУ СОШ № 129;
- 1.7.2. Юридический адрес организации, телефон, электронная почта: 620050, г. Екатеринбург, ул. Техническая, д.138, (343) 322-79-78, soch129@eduekb.ru
- 1.7.3. Основание для пользования объектом (государственная (федеральная, региональная), муниципальная, частная): оперативное управление
- 1.7.4. Форма собственности объекта (государственная (федеральная, региональная), муниципальная, частная): муниципальная
- 1.7.5. Вышестоящая организация (наименование): Департамент образования Администрации города Екатеринбурга
- 1.7.6. Юридический адрес вышестоящей организации, телефон, электронная почта: г. Екатеринбург, пр-т Ленина, д. 24а, +7(343) 371-27-37

#### 2. Характеристика деятельности организации на объекте (по обслуживанию населения)

- 2.1. Сфера деятельности (социальная защита, занятость, здравоохранение, культура, образование, транспорт, информация и связь, физическая культура и спорт): образование, организация отдыха детей и их оздоровления
- 2.2. Категории обслуживаемого населения по возрасту (дети, взрослые, все возрастные категории): дети от 6,5 до 18 лет
- 2.3. Категории обслуживаемых инвалидов (инвалиды, передвигающиеся на креслах-колясках, инвалиды с нарушением опорно-двигательного аппарата, инвалиды с нарушением зрения, инвалиды с нарушением слуха, инвалиды с умственными нарушениями): инвалиды, передвигающиеся на креслах-колясках, инвалиды с нарушением опорно-двигательного аппарата, инвалиды с нарушением зрения, инвалиды с нарушением слуха, инвалиды с умственными нарушениями

2.4. Виды услуг: предоставление общедоступного бесплатного начального общего, основного общего, среднего общего образования по основным общеобразовательным программам, услуга в сфере организации отдыха детей и их оздоровления

2.5. Форма оказания услуг (на объекте, с длительным пребыванием, с проживанием, на дому, дистанционно): на объекте с 7-30 до 19-00, на дому, дистанционно.

2.6. Плановая мощность:

Посещаемость (количество обслуживаемых граждан в день) 225 человек в 1 смену.

Вместимость 225 человек в одну смену.

Пропускная способность: 225 человек в одну смену.

2.7. Участие в исполнении индивидуальной программы реабилитации или абилитации инвалида (ребенка-инвалида) (да/нет): да.

### 3. Состояние доступности объекта и предоставляемых на нем услуг

3.1. Путь следования к объекту пассажирским транспортом (описать маршрут движения с использованием пассажирского транспорта)

трамвай № 10, 13, 24, 7 до остановки «Кишинёвская»

автобус № 83,93,57,68 до остановки «Кунарская»

Наличие адаптированного пассажирского транспорта к объекту нет/да: нет.

3.2. Путь к объекту от ближайшей остановки пассажирского транспорта:

3.2.1. Расстояние до объекта от остановки транспорта от 400 до 1000 метров.

3.2.2. Время движения (пешком) от 4 до 10 минут.

3.2.3. Наличие выделенного от проезжей части пешеходного пути (да/нет): да.

3.2.4. Перекрестки (нерегулируемые, регулируемые, регулируемые со звуковой сигнализацией, таймером, нет): нерегулируемые и регулируемые перекрестки, без звуковой сигнализации.

3.2.5. Информация на пути следования к объекту (акустическая, тактильная, визуальная, нет): визуальная.

3.2.6. Перепады высоты на пути (съезды с тротуара) (нет/есть (описать)): есть (тротуарные бордюры).

3.3. Организация доступности объекта и предоставляемых на нем услуг для инвалидов

Номер строки	Форма инвалидности	Вариант организации доступности объекта и предоставляемых на нем услуг
1.	Все категории инвалидов и маломобильных групп населения	ДУ
2.	В том числе инвалиды:	
3.	Передвигающиеся на креслах-колясках	ДУ
4.	С нарушением опорно-двигательного аппарата	ДУ
5.	С нарушением зрения	ДУ
6.	С нарушением слуха	ДУ
7.	С умственными нарушениями	ДУ

Указывается один из вариантов: «А» - доступность всех зон и помещений (универсальная); «Б» - специально выделенные для инвалидов участки и помещения; «ДУ» - дополнительная помощь сотрудника, услуги на дому, дистанционно; «НЕТ» - не организована доступность.

3.4. Состояние доступности основных структурно-функциональных зон объекта

Номер строки	Основные структурно-функциональные зоны объекта	Состояние доступности объекта для основных категорий инвалидов						
		К (для передвигающихся на креслах-колясках)	О (с нарушениями опорно-двигательного аппарата)	С (с нарушениями зрения)	Г (с нарушениями слуха)	У (с умственными нарушениями)	Для всех категорий маломобильных групп населения	
1.	Территория, прилегающая к зданию (участок)	ДУ	ДУ	ДУ	ДУ	ДУ	ДУ	ДУ
2.	Вход (входы) в здание	ДУ	ДУ	ДУ	ДУ	ДУ	ДУ	ДУ
3.	Путь (пути) движения внутри здания, включая пути эвакуации	ДУ	ДУ	ДУ	ДУ	ДУ	ДУ	ДУ
4.	Зона целевого назначения здания (целевого посещения объекта)	ДУ	ДУ	ДУ	ДУ	ДУ	ДУ	ДУ
5.	Санитарно-гигиенические помещения	ДУ	ДУ	ДУ	ДУ	ДУ	ДУ	ДУ
6.	Система информации и связи (на всех зонах)	ДУ	ДУ	ДУ	ДУ	ДУ	ДУ	ДУ
7.	Пути движения к объекту (от остановки транспорта)	ДУ	ДУ	ДУ	ДУ	ДУ	ДУ	ДУ
8.	Все зоны и участки	ДУ	ДУ	ДУ	ДУ	ДУ	ДУ	ДУ

ДП – доступно полностью (доступность для всех категорий инвалидов и других маломобильных групп населения);

ДЧ – доступно частично (достижимость мест целевого назначения для отдельных категорий инвалидов);

ДУ – доступно условно (организация помощи сотрудниками организации или иной альтернативной формы обслуживания (на дому, дистанционно, иное));  
нет – недоступно (не предназначен для посещения инвалидами и другими маломобильными группами населения).

**К, О, С, Г, У, ДВ – ДУ.**

3.5. Итоговое заключение о состоянии доступности объекта и предоставляемых на нем услуг: объект доступен условно.

4.1. Рекомендации по адаптации основных структурно-функциональных зон объекта:

4. Управление решения

Номер строки	Основные функциональные зоны объекта	Структурно-зоны	Рекомендации по адаптации объекта (вид работы)			Технические решения невозможны – организация альтернативной формы обслуживания
			Не нуждается (доступ обеспечен)	Ремонт (текущий, капитальный, оснащение оборудованием)	Индивидуальное решение с техническими средствами реабилитации	
1.	Территория, прилегающая к зданию (участок)			Выделение места для стоянки автотранспортных средств для инвалидов.		
2.	Вход (входы) в здание			Оснащение специальным оборудованием (для всех категорий)		
3.	Путь (пути) движения внутри здания, включая пути эвакуации				Оснащение специальным оборудованием (для всех категорий)	
4.	Зона целевого назначения здания (целевого посещения объекта)			Оснащение специальным оборудованием (для всех категорий)		Альтернативная форма обучения
5.	Санитарно-гигиенические помещения			Оснащение специальным оборудованием (для всех категорий)		
6.	Система информации и связи (на всех зонах)				Оснащение специальным оборудованием (для всех категорий)	
7.	Пути движения к объекту (от остановок транспорта)					Пути движения от остановок находятся в ведении Администрации гор. Екатеринбурга
8.	Все зоны и участки			Оснащение специальным оборудованием (для всех категорий)		

4.2. Период проведения работ: до 2031 г.


В рамках исполнения Государственной программы «Доступная среда»

4.3. Ожидаемый результат (по состоянию доступности объекта) после выполнения работ по адаптации основных структурно-функциональных зон объекта: состояние доступности основной структурно-функциональной зоны изменится до состояния ДП-В (доступен полностью всем).

5. Паспорт доступности объекта социальной инфраструктуры и предоставляемых на нем услуг (далее – Паспорт доступности объекта) разработан комиссией по проведению обследования и паспортизации объекта социальной инфраструктуры и предоставляемых на нем услуг (далее – Комиссия):

Председатель комиссии:

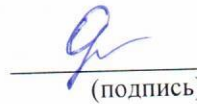
Гиладаров Э.Э. – заместитель директора  
МАОУ СОШ № 129



\_\_\_\_\_/Гиладаров Э.Э.  
(подпись)


Члены комиссии:

Обухова А.В. – заместитель директора  
МАОУ СОШ № 129



\_\_\_\_\_/Обухова А.В.  
(подпись)

Позднякова М.С. – заместитель директора  
МАОУ СОШ № 129



\_\_\_\_\_/Позднякова М.С.  
(подпись)

Гурьев С.Ю. – главный специалист Свердловской  
общественной организации ВОС



\_\_\_\_\_/Гурьев С.Ю.  
(подпись)

6. Копия Паспорта доступности объекта направлена в территориальный отраслевой исполнительный орган государственной власти Свердловской области - Управление социальной политики Министерства социальной политики Свердловской области № 26 для размещения информации о состоянии доступности объекта социальной инфраструктуры и предоставляемых на нем услуг для инвалидов и других маломобильных групп населения Свердловской области в автоматизированной информационной системе «Доступная среда Свердловской области» в информационно-телекоммуникационной сети «Интернет».

Паспорт принят в Управление со социальной политики № 26 Министерства социальной политики Свердловской области Железнодорожного района.

\_\_\_\_\_  
(должность)

\_\_\_\_\_  
(подпись)

\_\_\_\_\_  
(расшифровка)

« \_\_\_\_ » \_\_\_\_\_ 2026 г.

7. Паспорт доступности объекта социальной инфраструктуры **согласован** с представителями общественных организаций инвалидов:

« \_\_\_\_ » \_\_\_\_\_ . 2026 г.